




Présentation

Réseau hydrographique

Périmètres de référence :

-  SAGE
-  Villes principales

Réseau hydrographique

-  Cours d'eau principaux
-  Cours d'eau secondaires
-  Plans d'eau

Sources, références :
BD Carto, BD Carthage
Réseau Hyde
SBCDol

